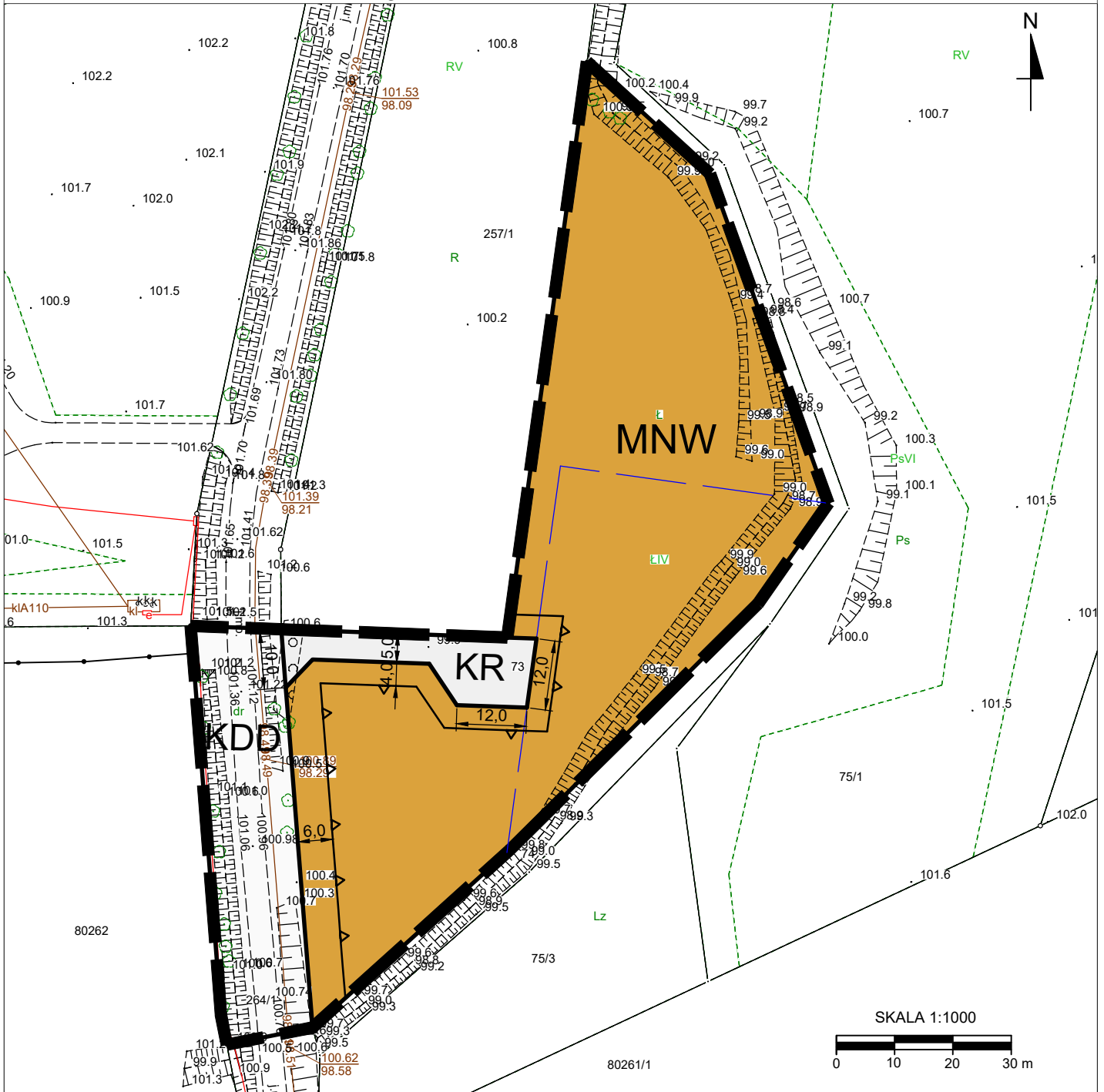









ZINTEGROWANY PLAN INWESTYCYJNY DLA ZABUDOWY MIESZKANIOWEJ W OBRĘBIE KARMIN ORAZ INWESTYCJI UZUPEŁNIAJĄCEJ W OBRĘBIE LUBOCZEŚNICA, GMINA PNIEWY

ZALĄCZNIK NR 1
DO UCHWAŁY NR
RADY MIEJSKIEJ PNIEWY
Z DNIA R.



OZNACZENIA

USTALENIA:

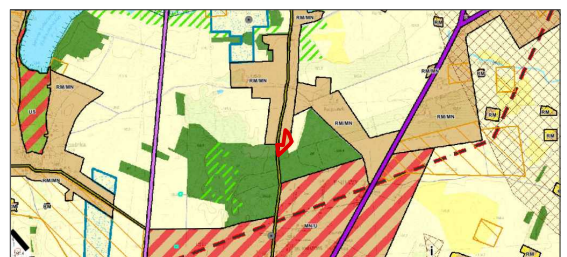

-  GRANICA OBSZARU OBJĘTEGO PLANEM
-  LINIA ROZGRANICZAJĄCA TERENY O RÓŻNYM PRZEZNACZENIU LUB RÓŻNYCH ZASADACH ZAGOSPODAROWANIA
-  NIEPRZEKRACZALNA LINIA ZABUDOWY
-  MNW TEREN ZABUDOWY MIESZKANIOWEJ JEDNORODZINNEJ WOŁOSTOJĄCEJ
-  KDD TEREN DROGI DOJAZDOWEJ
-  KR TEREN KOMUNIKACJI DROGOWEJ WEWNĘTRZNEJ
-  WYMIARY

INFORMACJE:

-  POSTULOWANE GRANICE PODZIAŁU DZIAŁEK BUDOWLANYCH

WYRYS ZE STUDIUM UWARUNKOWAŃ I KIERUNKÓW ZAGOSPODAROWANIA PRZESTRZENNEGO GMINY PNIEWY

SKALA 1:20 000



-  GRANICE OBSZARU OBJĘTEGO PLANEM
-  TERENY ZABUDOWY ZAGRODOWEJ W GOSPODARSTWACH ROLNYCH, HODOWLANCZYCH, OGRODNICZYCH I LEŚNYCH LUB MIESZKANIOWEJ JEDNORODZINNEJ

INFORMACJA O ŹRÓDLE POCHODZENIA UŻYTEGO MATERIAŁU PAŃSTWOWEGO ZASOBU GEODEZYJNEGO I KARTOGRAFICZNEGO, O KTÓREJ MOWA W ART. 40C UST. 3 USTAWY Z DNIA 17 MAJA 1989 R. PRAWO GEODEZYJNE I KARTOGRAFICZNE (DZ. U. Z 2024 R. POZ. 1151 ZE ZM.):
MAPA ZASADNICZA WYDANA PRZEZ STAROSTĘ SZAMOTULSKIEGO
LICENCJA NR GK-II.6642.1.850.2026_3024_CL2
UKŁAD WSPÓRZĘDNYCH PŁASKICH PROSTOKĄTNYCH PL-2000 STREFA 6